



**КОМИТЕТ ИМУЩЕСТВЕННЫХ ОТНОШЕНИЙ
АДМИНИСТРАЦИИ ПЕРМСКОГО МУНИЦИПАЛЬНОГО ОКРУГА**

РЕШЕНИЕ

о размещении объектов № 278

Пермский край

Пермский муниципальный округ

07.02.2025

Комитет имущественных отношений администрации Пермского муниципального округа разрешает Акционерному обществу «Газпром газораспределение Пермь» (ИНН 5902183841, ОГРН 1025900512670, почтовый адрес: 614000, г. Пермь, ул. Петропавловская, 43)

размещение объекта «Газопровод давлением до 1.2 Мпа, для размещения которого не требуется разрешения на строительство»

на землях муниципальной собственности

на срок 1 год

Местоположение: Пермский край, м.о. Пермский, д. Мартьяново, к уч. с кад.№59:32:3480001:1396

Приложение: схема предполагаемых к использованию земель или части земельного участка.

Особые условия использования:

- 1) При размещении газопровода учесть параметры ширины проезда улично-дорожной сети, во избежание сужения полосы отвода дороги.
- 2) При условии получения разрешения на производство земляных работ.

Заместитель председателя комитета


(подпись, печать)

М.В. Королева










Схема предполагаемых к использованию земель или части земельного участка

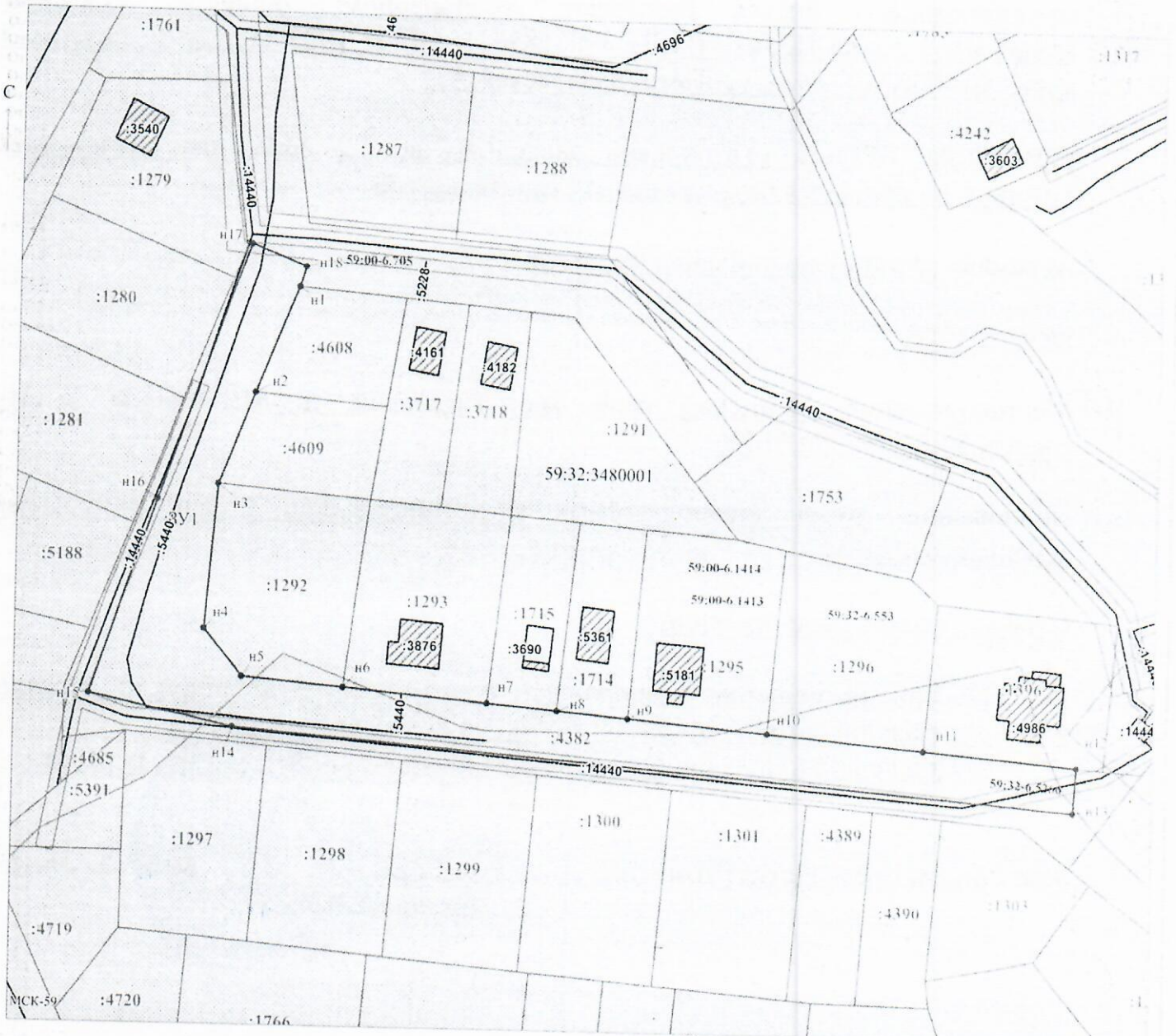
Объект: Газопровод давлением до 1,2 МПа, для размещения которого не требуется разрешения на строительство
 Местоположение: расположенных по адресу: Пермский край, м.о. Пермский, д. Мартыаново, к.уч. с кад. №59.32.3480001.1396

Каталог координат		
№ точки границы	X	Y
n1	511063.43	2249497.56
n2	511039.22	2249387.67
n3	511018.76	2249379.31
n4	510984.91	2249376.48
n5	510974.12	2249388.61
n6	510972.13	2249409.39
n7	510969.28	2249443.50
n8	510967.91	2249459.94
n9	510966.49	2249476.90
n10	510963.74	2249509.88
n11	510960.67	2249516.68
n12	510957.62	2249584.12
n13	510947.33	2249582.31
n14	510962.67	2249383.05
n15	510969.66	2249349.32
n16	511014.88	2249364.98
n17	511073.18	2249386.21
n18	511068.18	2249398.98
n1	511063.43	2249397.56

Площадь земель или части земельного участка, кв.м.: 4079
 Категория земель: земли населенных пунктов
 Вид разрешенного использования: -

Описание границ смежных землепользователей:
 От точки n1 до точки n2 - земельный участок с кадастровым номером 59:32:3480001:4608
 От точки n2 до точки n3 - земельный участок с кадастровым номером 59:32:3480001:4609
 От точки n3 до точки n6 - земельный участок с кадастровым номером 59:32:3480001:1292
 От точки n6 до точки n7 - земельный участок с кадастровым номером 59:32:3480001:1293
 От точки n7 до точки n8 - земельный участок с кадастровым номером 59:32:3480001:1715
 От точки n8 до точки n9 - земельный участок с кадастровым номером 59:32:3480001:1714
 От точки n9 до точки n10 - земельный участок с кадастровым номером 59:32:3480001:1295
 От точки n10 до точки n11 - земельный участок с кадастровым номером 59:32:3480001:1296
 От точки n11 до точки n12 - земельный участок с кадастровым номером 59:32:3480001:1396
 От точки n12 до точки n1 - земельный участок с кадастровым номером 59:32:3480001:4382

- Условные обозначения:
-  - предполагаемый участок земель, на которых планируется размещение объекта
 -  :1295 - границы и номер земельного участка, сведения о которых внесены в ЕГРН
 -  :5181 - границы и номер объекта капитального строительства, сведения о которых внесены в ЕГРН
 -  - граница кадастрового квартала
 -  59.32.6.526 - зоны с особыми условиями использования территории, сведения о которых внесены в ЕГРН
 -  :3У1 - обозначение запрашиваемого земельного участка
 -  n1 - характерная точка границ земель или части земельного участка
 - 59:32:3480001 - номер кадастрового квартала



Заявитель: Егошина И.В. / Егошина И.В. Масштаб 1:1000
 МП (подпись, расшифровка подписи)
 (для юридических лиц и индивидуальных предпринимателей)